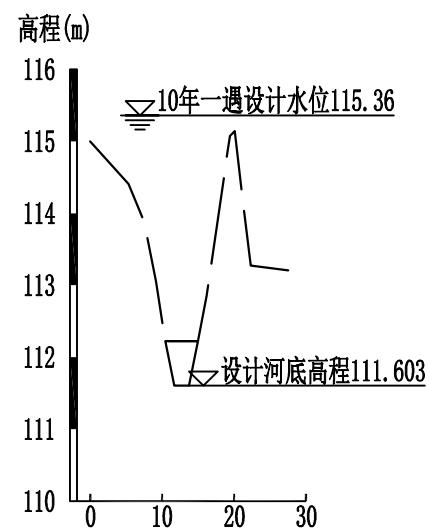
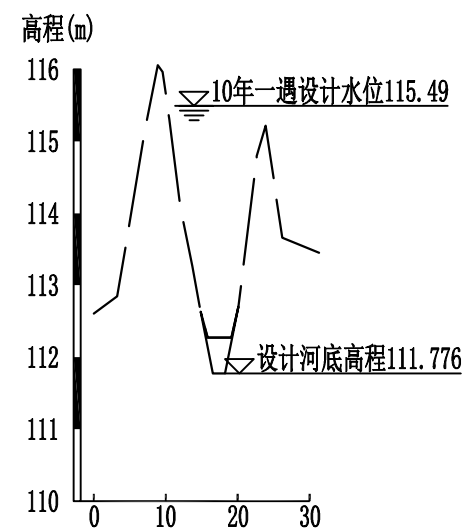


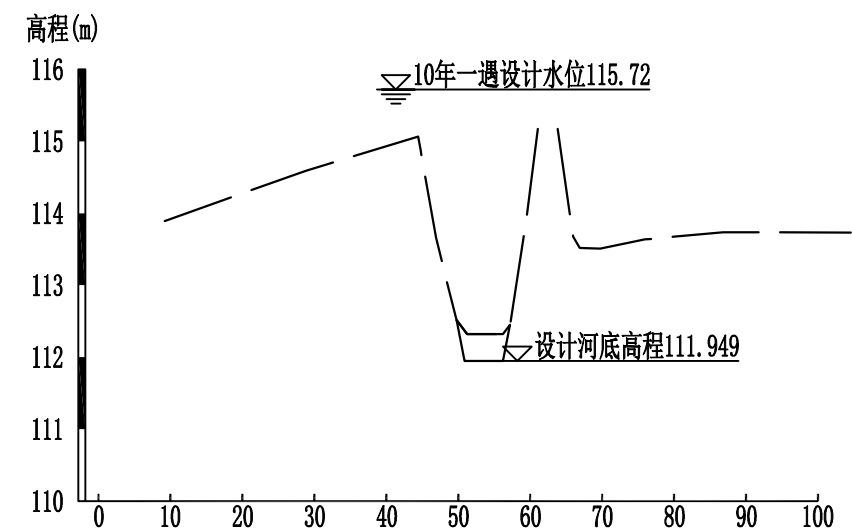
桩号0+800横断面图



桩号0+900横断面图



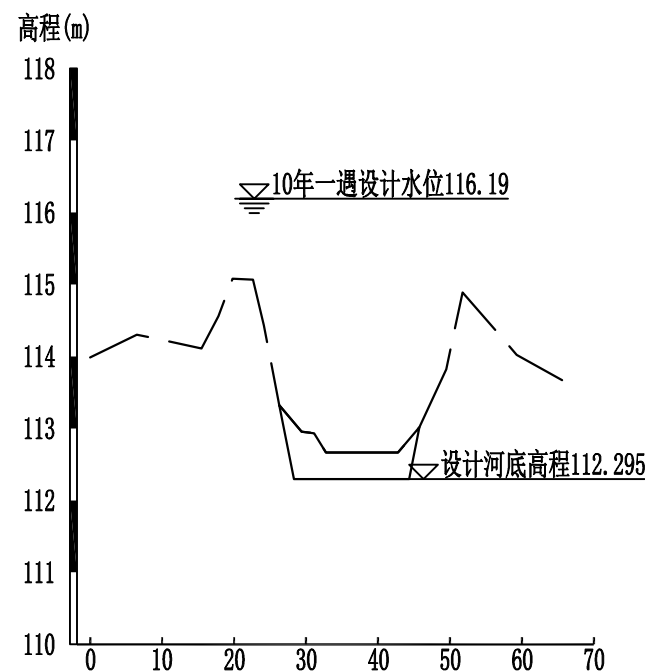
桩号1+000横断面图



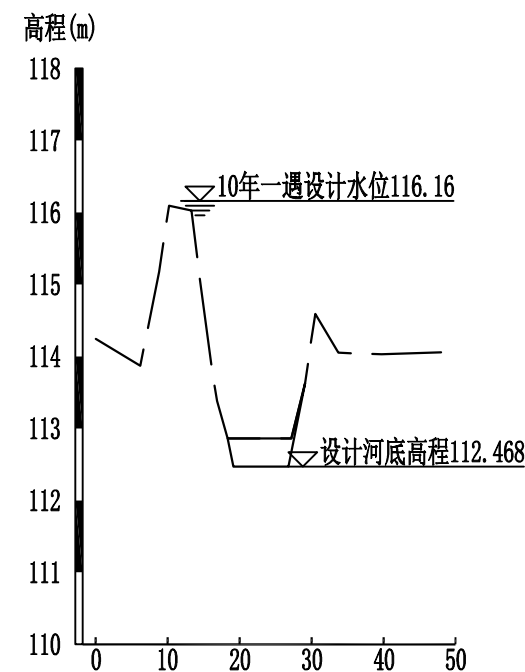
桩号1+100横断面图



桩号1+200横断面图



桩号1+300横断面图



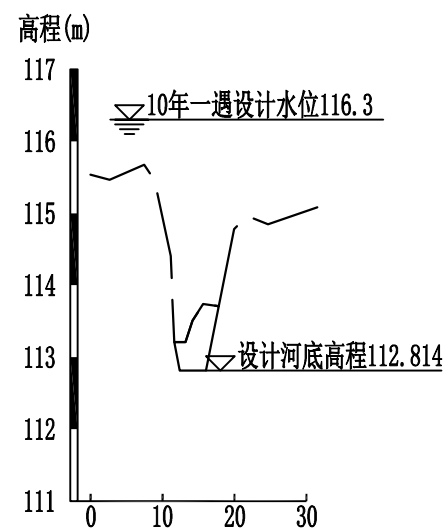
桩号1+400横断面图



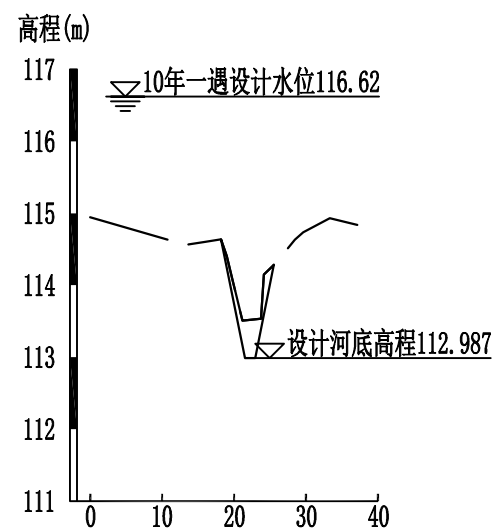
桩号1+500横断面图

- 说明：1. 图中尺寸以mm计，高程单位以m计；
2. 本次工程修建浆砌石挡墙护岸长度80m，修建穿堤涵管、过路涵管各一处，修建长度均为6.0m，
两处涵管之间开挖排水土渠21m，河道清淤疏浚长度2560m；
3. 工程主要建设内容为：土方开挖及回填、清淤疏浚、浆砌石挡墙及护坡、碎石垫层。

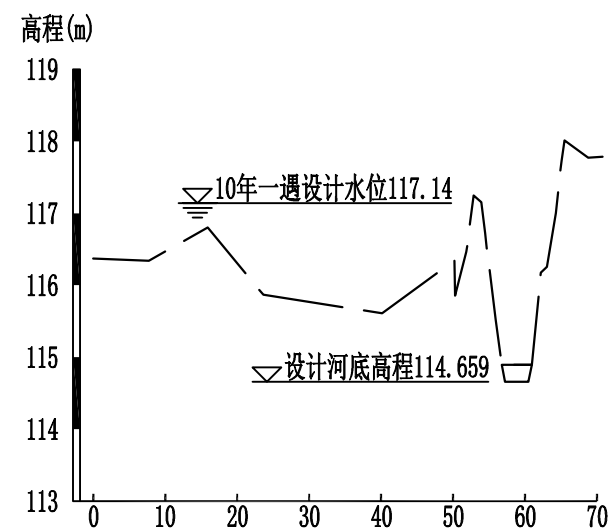
阜新市水利勘测设计研究院有限公司			
核定	张磊	实施方案	设计
审查	李青	河道	部分
校核	魏然	海州区韩家店镇王营子河 下游水毁修复工程	
设计	李晗		
制图		横断面图（一）	
比例	横向 1:1000 纵向 1:100		
设计证号	A121010634	图号	WYSX-HD-01



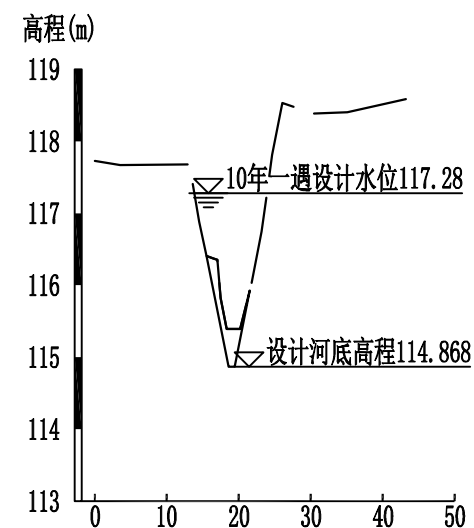
桩号1+600横断面图




桩号1+700横断面图



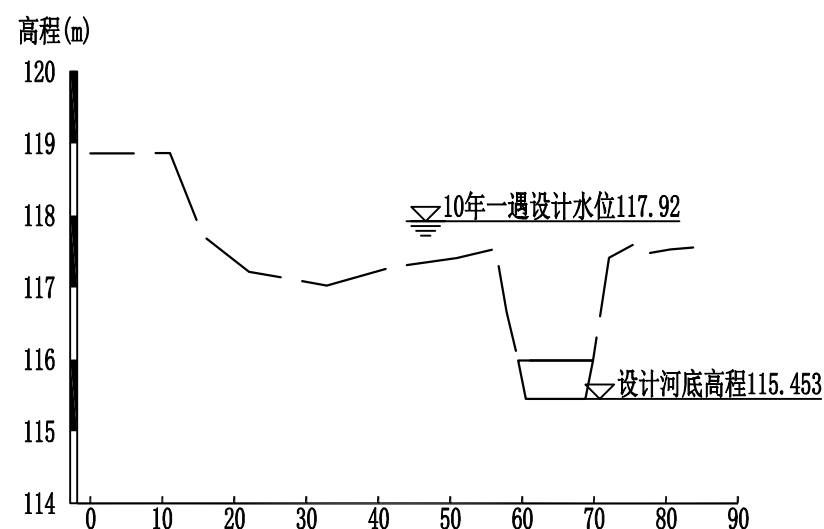
桩号2+100横断面图



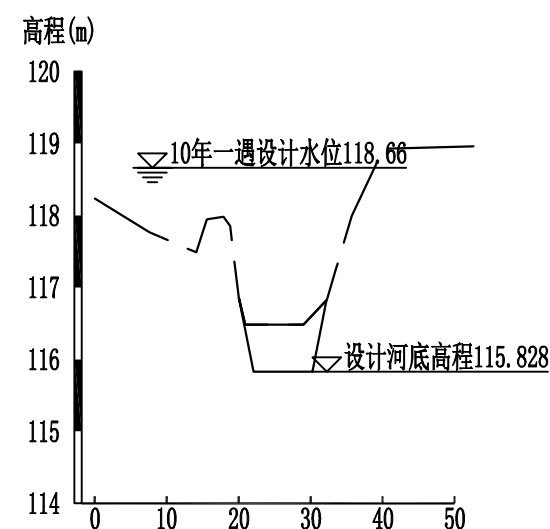
桩号2+200横断面图



桩号2+300横断面图



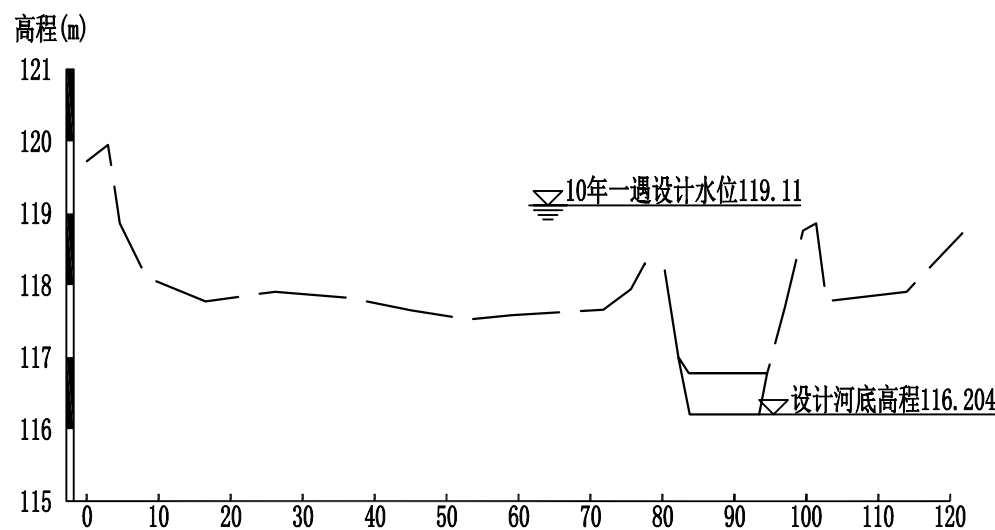
桩号2+400横断面图



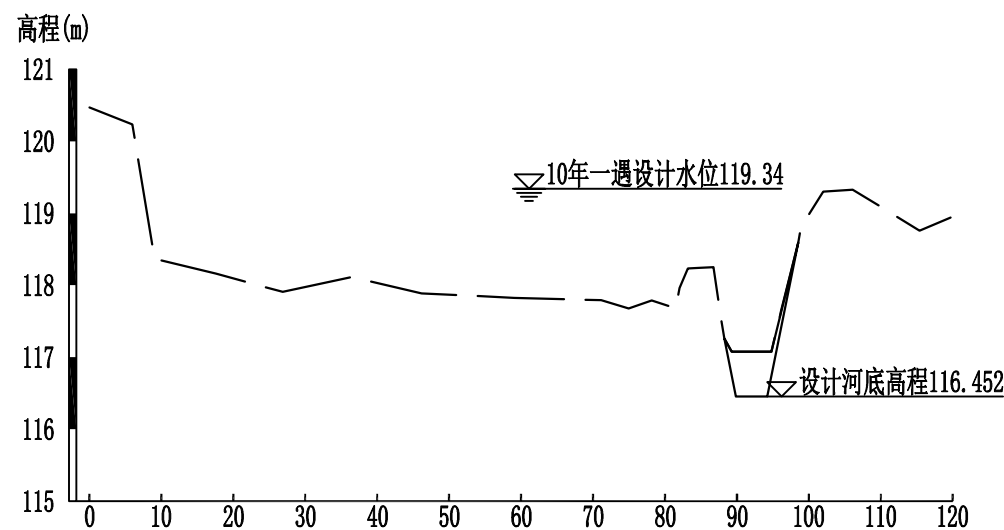
桩号2+500横断面图

- 说明：1. 图中尺寸以mm计，高程单位以m计；
2. 本次工程修建浆砌石挡墙护岸长度80m，修建穿堤涵管、过路涵管各一处，修建长度均为6.0m，两处涵管之间开挖排水土渠21m，河道清淤疏浚长度2560m；
3. 工程主要建设内容为：土方开挖及回填、清淤疏浚、浆砌石挡墙及护坡、碎石垫层。

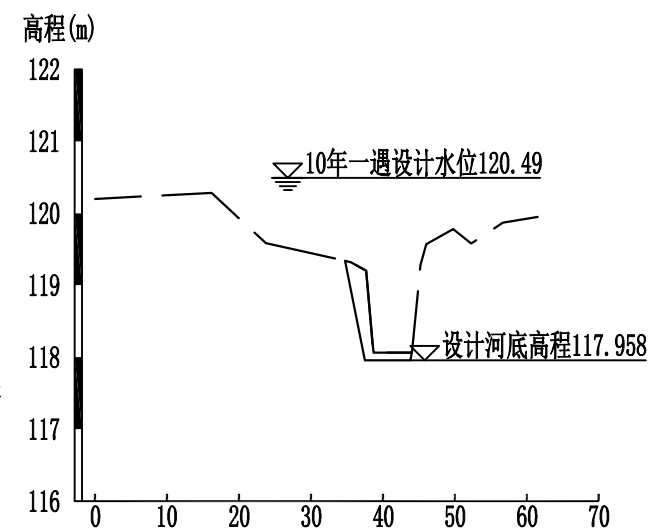
 阜新市水利勘测设计研究院有限公司			
核定	张磊	实施方案	设计
审查	和音	河道	部分
校核	魏强	海州区韩家店镇王营子河 下游水毁修复工程	
设计	李晗		
制图		横断面图（二）	
比例	横向 1:1000 纵向 1:100		
设计证号	A121010634	图号	WYSX-HD-02




桩号2+600横断面图



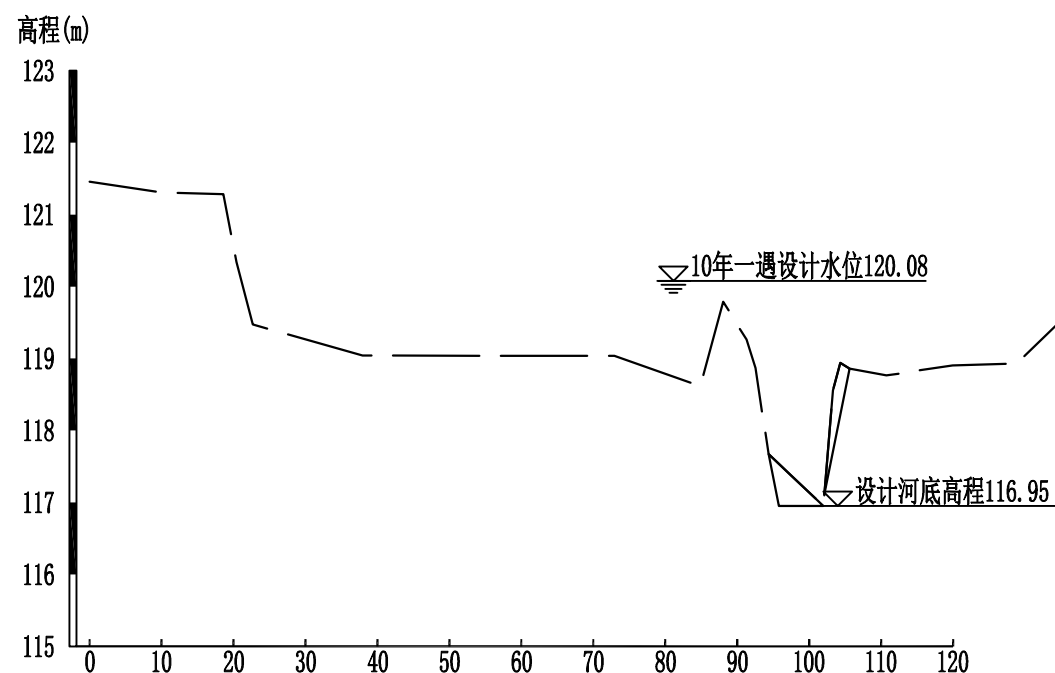
桩号2+700横断面图



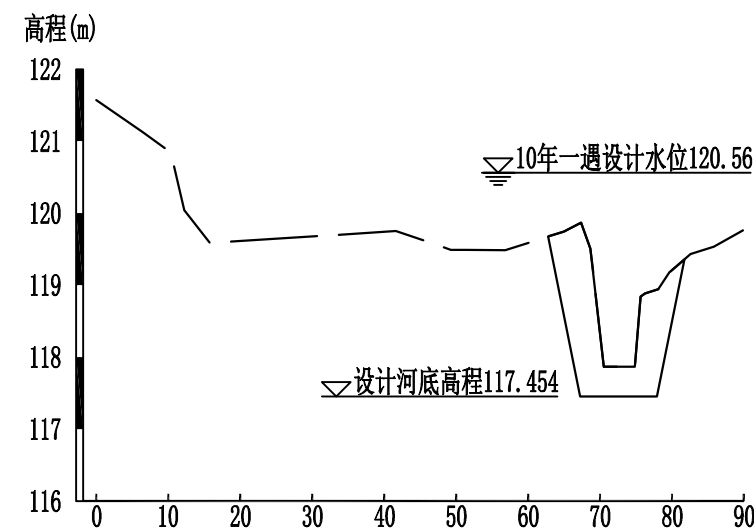
桩号3+100横断面图



桩号2+800横断面图



桩号2+900横断面图



桩号3+000横断面图

- 说明: 1. 图中尺寸以mm计, 高程单位以m计;
2. 本次工程修建浆砌石挡墙护岸长度80m, 修建穿堤涵管、过路涵管各一处, 修建长度均为6.0m, 两处涵管之间开挖排水土渠21m, 河道清淤疏浚长度2560m;
3. 工程主要建设内容为: 土方开挖及回填、清淤疏浚、浆砌石挡墙及护坡、碎石垫层。

阜新市水利勘测设计研究院有限公司			
核定	张磊	实施方案	设计
审查	和香	河道	部分
校核	魏然	海州区韩家店镇王营子河 下游水毁修复工程	
设计	李晗		
制图		横断面图 (三)	
比例	横向 1:1000 纵向 1:100		
设计证号	A121010634	图号	WYSX-HD-03